



# MĚSTSKÝ ÚŘAD HORAŽĎOVICE

Mírové náměstí 1, 341 01 Horažďovice

**Odbor dopravy a silničního hospodářství**

Naše č.j.: MH/01112/2018  
Spisová značka: MH/00813/2018-279.3

Vyřizuje: Milada Kotišová  
Telefon: 371 430 566  
E-mail: kotisova@muhorazdovice.cz

Datum: 22.01.2018

## VEŘEJNÁ VYHLÁŠKA

### OZNÁMENÍ O NÁVRHU OPATŘENÍ OBECNÉ POVAHY - MÍSTNÍ ÚPRAVA PROVOZU

Městský úřad Horažďovice, odbor dopravy, jako věcně a místně příslušný správní orgán podle § 124 odst. 6 zákona č. 361/2000 Sb., o provozu na pozemních komunikacích, ve znění pozdějších předpisů, po předchozím projednání s příslušným orgánem Policie ČR,

#### **oznamuje**

ve smyslu ustanovení § 172 odst.1 zákona č. 500/2004 Sb., správní řád, že dne 16.12.2016 obdržel návrh opatření obecné povahy - stanovení místní úpravy provozu na místní komunikaci MK 1c, MK 2c v obci Chanovice a na silnicích III/1882 a III/02015 v okrese Klatovy, kdy žadatelem je právnická osoba Pfeifer Holz s.r.o., se sídlem Chanovice 102, 341 01 Horažďovice.

#### **Návrh opatření obecné povahy:**

1.) Jedná se o doplnění svislého dopravního značení na místních komunikacích MK 1c a MK 2c ve vlastnictví obce Chanovice, a to v tomto rozsahu:

- na pozici č. 1, č. 2 bude osazena DZ č. B 4 („Zákaz vjezdu nákladních automobilů – 7,5 t“) + dodatková tabulka E 14 („TRANZIT“)

2.) Jedná se o doplnění svislého dopravního značení na silnici III/1882 a na silnici III/ 02015, a to v tomto rozsahu:

- na pozici č. 5, č. 6, č. 8, č. 9 bude osazena DZ č. IS 5 (Směrová tabule s jiným cílem – text „Chanovice“ + symbol č. 302 – Průmyslová zóna)

3.) Umístění dopravního značení bude realizováno dle návrhu dopravního značení s názvem Chanovice – DIO – průjezd nákladních automobilů do firmy PFEIFER přes místní komunikaci MK 1c, MK 2c (I. etapa – Chanovice), který zpracoval Pavel Mareš, Dukelská 491, 386 01 Strakonice.

#### **Odůvodnění:**

Návrh doplnění svislého dopravního značení byl zpracován tak, aby bylo docíleno zamezení průjezdu nákladních automobilů a souprav o nosnosti vyšší než 7,5t přes místní komunikace MK 1c, MK 2c a navedení nákladních vozidel do průmyslové zóny areálu firmy Pfeifer Holz s.r.o.

Návrh svislého dopravního značení byl zpracován v souladu s aktuální platnou legislativou a s přihlédnutím k místní dopravní situaci.

Vlastníci nemovitostí, jejichž práva, povinnosti nebo zájmy související s výkonem vlastnického práva mohou být opatřením obecné povahy přímo dotčeny a jiné osoby, jejichž oprávněné zájmy mohou být opatřením obecné povahy přímo dotčeny, mohou podat proti návrhu opatření obecné povahy písemné odůvodněné námitky ke správnímu orgánu, **a to ve lhůtě 30 dnů ode dne jeho zveřejnění.** Zmeškání úkonu nelze prominout.

Milada Kotišová  
oprávněná úřední osoba  
odboru dopravy a silničního hospodářství

Městský úřad Horažďovice zajistí vyvěšení této vyhlášky na úřední desce městského úřadu po dobu 15 dnů. Poslední den této lhůty je dnem doručení.

Městský úřad Chanovice tuto vyhlášku bezodkladně vyvěsí na své úřední desce na dobu nejméně 15 dnů. Dnem vyvěšení je den vyvěšení na úřední desce správního orgánu, který písemnost doručuje.

---

Vyvěšeno:

Sejmuto:

#### **Oznámení obdrží**

Pfeifer Holz s.r.o., Chanovice 102, 341 01 Horažďovice  
(doručováno zmocněnci: Pavel Mareš, Dukelská 491, 386 01 Strakonice)  
Obec Chanovice, Chanovice 36, 341 01 Horažďovice  
Správa a údržba silnic Plzeňského kraje, Za Kasárny 324, 339 01 Klatovy  
Městský úřad Horažďovice, Mírové náměstí 1, 341 01 Horažďovice – k vyvěšení  
Obecní úřad Chanovice, Chanovice 36, 341 01 Horažďovice – k vyvěšení  
Policie ČR, KRPP, ÚO Klatovy, DI, Nábřeží kpt. Nálepky 412, 339 01 Klatovy

**Vlastníkům dotčených nemovitostí se toto oznámení doručuje veřejnou vyhláškou.**

Příloha:  
- návrh DIO

**CHANOVICE**  
**Dopravně – inženýrská opatření -**  
**průjezd nákladních automobilů do firmy PFEIFER**  
**přes místní komunikaci MK 1c, MK 2c**

Toto dopravně – inženýrské opatření má omezit průjezd nákladních automobilů a souprav o nosnosti vyšší než 7,5t přes místní komunikace III.třídy schválené a vedené v pasportu místních komunikací obce Chanovice pod číslem MK 1c, MK 2c. Zároveň by mělo toto opatření navést těžkou nákladní dopravu přes a na přeložku silnice III.třídy (vlastník Plzeňský kraj) do firmy PFEIFER (nákladní vrátnice), kde je možný bez většího omezení pohyb nebo odstavení těchto automobilů po dohodě s vlastníkem areálu. Vjezd do areálu firmy od přeložky silnice III.třídy nebude řešen informativním dopravním značením vzhledem k již současnému stavebně technickému uspořádání výjezdu z areálu firmy PFEIFER. Je na zvážení vlastníka areálu osazení infotabulí s logem firmy pro lepší orientaci a navedení nákladní dopravy do areálu firmy PFEIFER.

Pro omezení vjezdu těžších nákladních automobilů je navrženo toto opatření:

**č.1 (okres Klatovy)**

Osazení svislých dopravních značek B4 (s textem 7,5t – viz. obrázek č.1 příloha / přehled svislého dopravního značení) s dodatkovou tabulkou E14 „TRANZIT“ ze směru od silnice III/1882 na sloupku společně se stávajícím dopravním značením A6b, B20a „30“. Je nutné upravit výšku nosiče vzhledem k navrženému doplnění dopravních značek (foto3666).

**č.2 (okres Klatovy)**

Osazení svislých dopravních značek B4 (s textem 7,5t – viz. obrázek č.2 příloha / přehled svislého dopravního značení) s dodatkovou tabulkou E14 „TRANZIT“ na nový nosič ze směru od silnice III/02015 (od Slatiny) – 10 - 15 m od silnice III/02015 (foto č.3471).

Doplnění informačního svislého dopravního značení pro orientaci a vjezd do areálu firmy PFEIFER:

**č.3 (okres Plzeň - Jih)**

Osazení svislé dopravní značky IS5 (s textem „CHANOVICE“ , se symbolem č.302 Průmyslová zóna – v levém provedení (viz. obrázek č.3 příloha / přehled svislého dopravního značení) na silnici II/188 společně se stávajícím dopravním značením IS3c „CHANOVICE“(foto7641)

**č.4 (okres Plzeň - Jih)**

Osazení svislé dopravní značky IS5 (s textem „CHANOVICE“ , se symbolem č.302 Průmyslová zóna – v pravém provedení (viz. obrázek č.4 příloha / přehled svislého dopravního značení) na silnici II/188 společně se stávajícím dopravním značením IS3c „CHANOVICE“(foto7642)

#### č.5 (okres Klatovy)

Osazení svislé dopravní značky IS5 (s textem „CHANOVICE“ , se symbolem č.302 Průmyslová zóna – v provedení – rovně (viz. obrázek č.5 příloha / přehled svislého dopravního značení) na přeložce silnice III/1882 společně se stávajícím dopravním značením IS3c „CHANOVICE“(foto7644)

#### č.6 (okres Klatovy)

Osazení svislé dopravní značky IS5 (s textem „CHANOVICE“ , se symbolem č.302 Průmyslová zóna – v pravém provedení (viz. obrázek č.6 příloha přehled / svislého dopravního značení) na silnici III/02015 společně se stávajícím dopravním značením IS3a „CHANOVICE“...(foto5633, 7647)

#### č.7 (okres Plzeň - Jih)

Osazení svislé dopravní značky IS5 (s textem „CHANOVICE“ , se symbolem č.302 Průmyslová zóna – v pravém provedení (viz. obrázek č.7 příloha / přehled svislého dopravního značení) na silnici III/02015 společně se stávajícím dopravním značením IS3d (foto3474)

#### č.8 (okres Klatovy)

Osazení svislé dopravní značky IS5 (s textem „CHANOVICE“ , se symbolem č.302 Průmyslová zóna – v provedení – rovně (viz. obrázek č.8 příloha / přehled svislého dopravního značení) na silnici III/1882 společně se stávajícím dopravním značením IS24c „místní cíle“

#### č.9 (okres Klatovy)

Osazení svislé dopravní značky IS5 (s textem „CHANOVICE“ , se symbolem č.302 Průmyslová zóna – v pravém provedení (viz. obrázek č.9 příloha přehled svislého dopravního značení) na silnici III/1882 společně se stávajícím dopravním značením IS3d, IS3c. Je nutné upravit výšku nosiče vzhledem k navrženému doplnění dopravní značky (foto7648).

Vyhotovil: Pavel Mareš, Dukelská 491, 386 01 Strakonice II, 16.10.2017



**Pavel Mareš**  
Dukelská 491, 386 01 Strakonice II  
IČ: 745 19 123, DIČ: CZ7412281690  
Tel.: 608 461 643  
mares-pavel@seznam.cz

# Typy dopravního značení (příloha / přehled svislého dopravního značení / vyhl.č.294/2015Sb.)

č.1



TRANZIT

č.2



TRANZIT

č.3




č.4




č.5



č.6




č.7



č.8



č.9





umístění / tabule  
PFEIFER

Chanovice, vjezd PFEIFER

Chanovice, rozcestí na Bezděkov

Chanovice, rozcestí na Slatinu

2

6

Les pod Chanovicema

